

KRIŽOVANIE TRATE ŽSR č.1 – PODCHOD PRETLÁČANÍM

Stoka “A” km 0,42298-0,44398
Železničná trať Kysak – Plaveč žkm 6,985

POZDLŽNY REZ

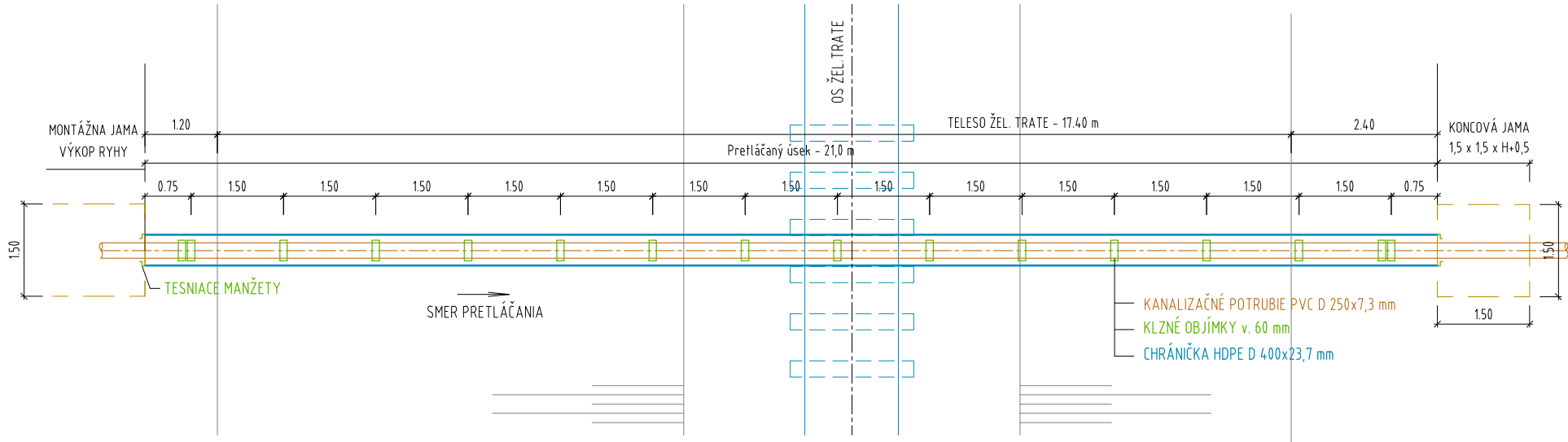
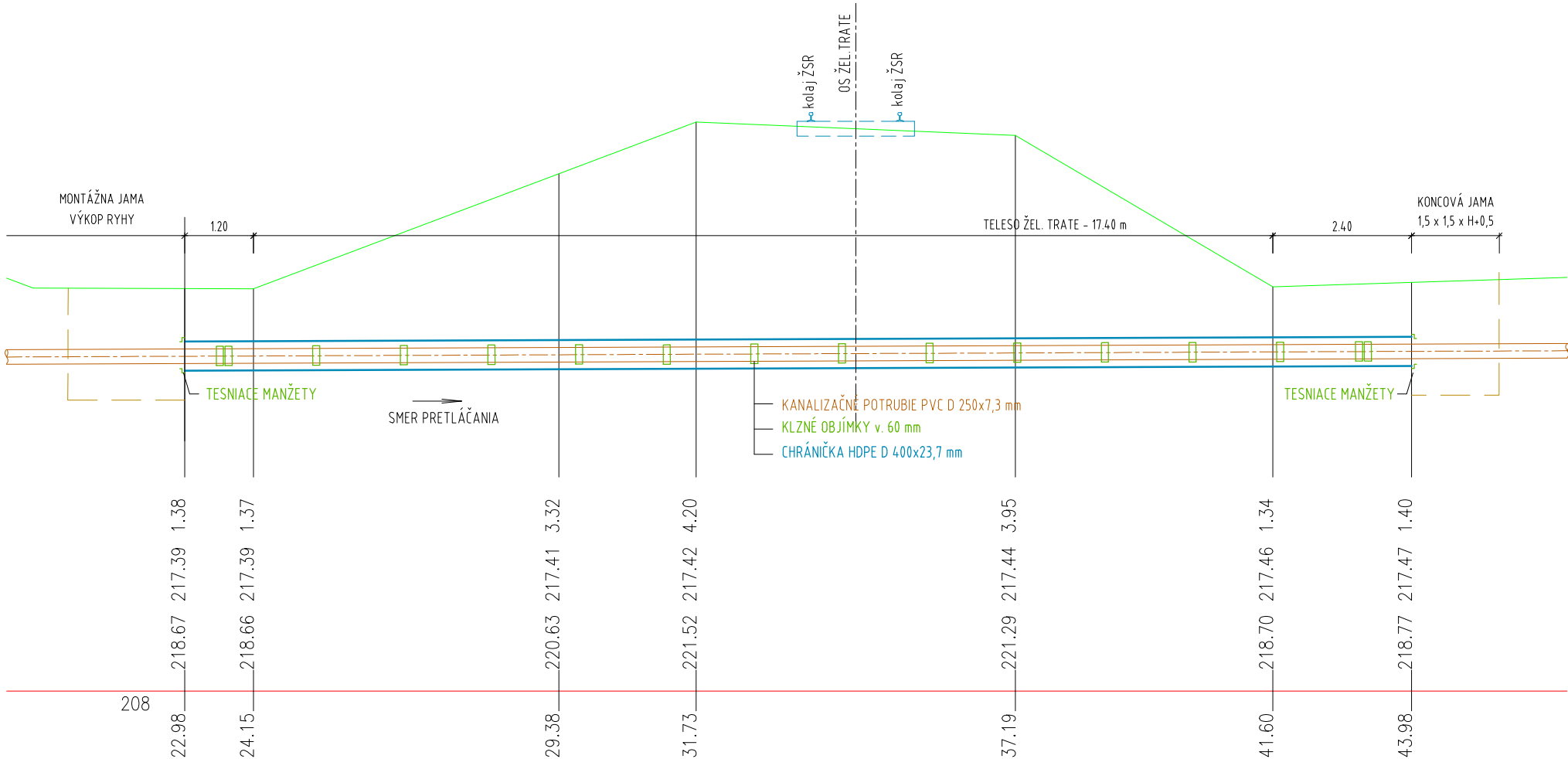
MIERKA 1:100/100

KÓTA DNA POTRUBIA

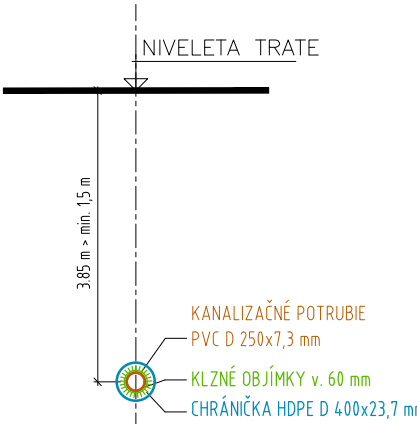
KÓTA PŮVODNÉHO TERÉNU

ZROVNÁVACIA ROVINA

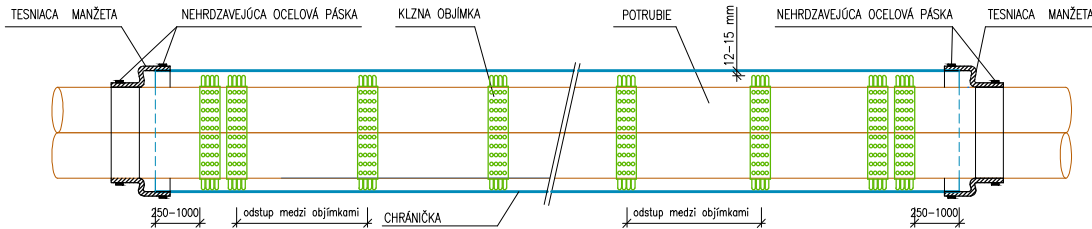
STANIČENIE [km/m]



PRIEČNY REZ



KONŠTRUKČNÉ USPORIADANIE POTRUBIA V CHRÁNIČKE



VÝŠKOVÝ SYSTÉM: BpV

UPOZORNENIE !!!

PRED ZAHÁJENÍM VÝKOPOVÝCH PRÁČ
VYTÝČIŤ PODZEMNÉ VEDENIA

VodoKap - SK, s.r.o.

080 01 PREŠOV, JARKOVÁ 28, tel. 0905494527

DOKUMENTÁCIA PRE STAVEBNÉ POVOLENIE

Kopírovanie a použitie pre iné účely môže byť len so súhlasom autora.

SADA Č.: 1 2 3 4 5 6

STAVEBNÍK:	Obec Drienovská Nová Ves	SPRACOVATEL:	
MIESTO STAVBY:	Drienovská Nová Ves	HL. INŽ. PROJEKTU:	Ing. Pekarovič Marián
OKRES:	Prešov	ZODP. PROJEKTANT:	Ing. Pekarovič Marián
KLASIFIKÁCIA STAVBY:	2223	VYPRACOVAL:	Ing. Pekarovič Marián
STÁVBA:	Obec Drienovská Nová Ves - kanalizácia, I.etapa		
STAVEBNÝ OBJEKT:	SO 01 Splašková stoková sieť		
PRÍLOHA:	KRIŽOVANIE TRATE ŽSR č.1-stoka“A”, podchod pretláčaním		
ČÍSLO ZÁKAZY:	639/2025	DÁTUM:	12.2025
FORMÁT:	A4	PROJEKTOVÁ DOKUMENTÁCIA:	DSP
MIERKA:	1:100	ČÍSLO PRÍLOHY:	28